






U.S. PONTEDECIMO CICLISMO Associazione Dilettantistica  
 Fondata il 15 agosto 1907  
 Stella d'oro del CONI al merito sportivo  
 Sede sociale: Via Don Domenico Meirana 10 – 16164 GENOVA PONTEDECIMO  
 C.F. e P.I. 02460060102  
 e-mail: segreteria@uspontedecimo.it  
 web: <http://www.uspontedecimo.it>

## 85° GIRO DELL'APPENNINO - MEMORIAL "TARCISIO PERSEGONA" 72° GRAN PREMIO CITTA' DI GENOVA – 31° TROFEO REGIONE LIGURIA TRE COLLI CUP

14 Luglio 2024

### CRONOTABELLA - ITINERARY TIMETABLE

Alitudine Altitude	LOCALITA' - PLACE			DISTANZE DISTANCES			MEDIA ORARIA AVERAGE SPEED		
				Parziali Partial	percorsi Covered	da perc. to be cov.	37 km/h	39 km/h	41 km/h
<b>PROVINCIA di ALESSANDRIA</b>									
Ritrovo	252	ARQUATA SCRIVIA	↑ Piazza Santo Bertelli	-	-	-	11:00	11:00	11:00
Km.0	197	Stab. ELAH-Dufour	↑ via Serravalle	9,5	-	198,5	11:20	11:20	11:20
	192	Novi Ligure	← via A. Manzoni	3,3	3,3	195,2	11:25	11:25	11:24
	188	Novi Ligure	↑ viale dei Campionissimi	2,5	5,8	192,7	11:29	11:28	11:28
	212	Pasturana	↑ via Roma	3,3	9,1	189,4	11:34	11:34	11:33
	164	Francavilla Bisio	← SP160	3,0	12,1	186,4	11:39	11:38	11:37
	231	Gavi	↑ SP161	9,3	21,4	177,1	11:54	11:52	11:51
	295	Loc. Crenna (Galleria m.200)	↑ SP161	4,1	25,5	173,0	12:01	11:59	11:57
	227	Libarna	→ via Arquata (SS35)	1,5	27,0	171,5	12:03	12:01	11:59
	250	Arquata Scrivia	↑ via Roma (SS35)	3,0	30,0	168,5	12:08	12:06	12:03
<b>AREA METROPOLITANA di GENOVA</b>									
	299	Isola del Cantone	↑ via Roma (SS35)	10,2	40,2	158,3	12:25	12:21	12:18
	339	Ronco Scrivia	↑ Corso Italia (SS35)	5,5	45,7	152,8	12:34	12:30	12:26
	355	Borgo Fornari	→ SP7	3,9	49,6	148,9	12:40	12:36	12:32
<b>PROVINCIA di ALESSANDRIA</b>									
	573	Passo della Castagnola	↑ SP163	5,8	55,4	143,1	12:49	12:45	12:41
	344	Voltaggio	→ SP160	4,6	60,0	138,5	12:57	12:52	12:47
	280	Carrosio	↑ SP160	5,1	65,1	133,4	13:05	13:00	12:55
	246	Gavi (Galleria m.510)	→ via Cav. Vittorio Veneto	3,6	68,7	129,8	13:11	13:05	13:00
	295	Loc. Crenna (Galleria m.200)	↑ SP161	4,0	72,7	125,8	13:17	13:11	13:06
	221	Libarna	→ via Arquata (SS35)	1,5	74,2	124,3	13:20	13:14	13:08
	252	Arquata Scrivia	↑ via Roma	3,0	77,2	121,3	13:25	13:18	13:12
<b>AREA METROPOLITANA di GENOVA</b>									
	299	Isola del Cantone	↑ via Roma (SS35)	10,2	87,4	111,1	13:41	13:34	13:27
	339	Ronco Scrivia	↑ Corso Italia (SS35)	5,5	92,9	105,6	13:50	13:42	13:35
	355	Borgo Fornari	↑ Corso Trento Trieste (SS35)	3,9	96,8	101,7	13:56	13:48	13:41



U.S. PONTEDECIMO CICLISMO Associazione Dilettantistica

Fondata il 15 agosto 1907







Stella d'oro del CONI al merito sportivo

Sede sociale: Via Don Domenico Meirana 10 – 16164 GENOVA PONTEDECIMO

C.F. e P.I. 02460060102

e-mail: segreteria@uspontedecimo.it

web: <http://www.uspontedecimo.it>

	368	Busalla	↑	Largo Italia (SS35)	2,3	99,1	99,4	14:00	13:52	13:45
	472	Passo dei Giovi	↑	via XXV Aprile (SS35)	2,3	101,4	97,1	14:04	13:56	13:48
	239	Mignanego	↑	via Piave (SS35)	6,4	107,8	90,7	14:14	14:05	13:57
	99	Genova Pontedecimo	↑	Piazza Pontedecimo (SS35)	4,2	112,0	86,5	14:21	14:12	14:03
	64	Genova - Morigallo	→	Lungotorrente Secca	3,4	115,4	83,1	14:27	14:17	14:08
	70	Manesseno	→	via Giacomo Poirè	1,6	117,0	81,5	14:29	14:20	14:11
	328	Sant'Olcese	→	via Sant'Olcese (SP2)	7,6	124,6	73,9	14:42	14:31	14:22
	393	Loc. Tullo	↑	via A De Gasperi (SP2)	1,1	125,7	72,8	14:43	14:33	14:23
	453	Loc. Busalletta	↑	via Busalletta (SP2)	1,3	127,0	71,5	14:45	14:35	14:25
	454	Serra Ricco	↑	SP2	2,8	129,8	68,7	14:50	14:39	14:29
	465	Crocetta d'orero	←	via G. Timossi (SP3)	0,7	130,5	68,0	14:51	14:40	14:30
	132	Pedemonte	↑	via Medicina (SP3)	8,7	139,2	59,3	15:05	14:54	14:43
	71	Genova - Morigallo (Galleria m.190)	↑	via Mercati Generali	4,6	143,8	54,7	15:13	15:01	14:50
	99	Genova - Pontedecimo	↑	via Felice del Canto	4,6	148,4	50,1	15:20	15:08	14:57
	133	Campomorone	↑	via Gavino (SP5)	1,7	150,1	48,4	15:23	15:10	14:59
	319	Langasco	↑	via M.Pizzorni (SP5)	2,8	152,9	45,6	15:27	15:15	15:03
	509	Pietralavezzara	↑	via dei Marmi (SP5)	2,2	155,1	43,4	15:31	15:18	15:06
	614	Pietralavezzara (loc. Vixella)	↑	SP6	1,3	156,4	42,1	15:33	15:20	15:08
	426	Cravasco	↑	SP6	2,7	159,1	39,4	15:38	15:24	15:12
	204	Isoverde	→	via Isoverde (SP6)	2,6	161,7	36,8	15:42	15:28	15:16
	136	Campomorone	→	ponte torrente verde	2,8	164,5	34,0	15:46	15:33	15:20
	134	Pontasso	→	via B. Parodi (SP4)	0,1	164,6	33,9	15:46	15:33	15:20
	197	Gazzolo	←	via Torbi	1,9	166,5	32,0	15:50	15:36	15:23
	560	Lencisa	↑	via Lencisa	4,5	171,0	27,5	15:57	15:43	15:30
	733	Madonna della Guardia	↑	Salita della Guardia (SP52)	2,4	173,4	25,1	16:01	15:46	15:33
	85	Geo	→	via Sant. N.S. della Guardia	7,5	180,9	17,6	16:13	15:58	15:44
	48	Genova - Bolzaneto	→	via N.S. della Guardia	2,0	182,9	15,6	16:16	16:01	15:47
	32	Genova - Trasta	↑	via S.Donà di Piave	1,4	184,3	14,2	16:18	16:03	15:49
	6	Genova - Cornigliano	↑	via della Suberba	4,0	188,3	10,2	16:25	16:09	15:55
	7	Genova - Cornigliano	→	Str. a Mare Guido Rossa	0,7	189,0	9,5	16:26	16:10	15:56
	18	Genova - Sampiedarena	→	via A. Moro	2,8	191,8	6,7	16:31	16:15	16:00
	13	Genova - Foce	←	Viale Brig. Partigiane	4,8	196,6	1,9	16:38	16:22	16:07
	13	Genova - Foce	←	via L.Cadorna	0,9	197,5	1,0	16:40	16:23	16:09
<b>Arrivo</b>	<b>42</b>	<b>GENOVA - Centro</b>		<b>via XX Settembre</b>	<b>1,0</b>	<b>198,5</b>	<b>0,0</b>	<b>16:41</b>	<b>16:25</b>	<b>16:10</b>



U.S. PONTEDECIMO CICLISMO Associazione Dilettantistica

Fondata il 15 agosto 1907





Stella d'oro del CONI al merito sportivo

Sede sociale: Via Don Domenico Meirana 10 – 16164 GENOVA PONTEDECIMO

C.F. e P.I. 02460060102

e-mail: [segreteria@uspontedecimo.it](mailto:segreteria@uspontedecimo.it)

web: <http://www.uspontedecimo.it>

	<b>GPM:</b>	Passo della Castagnola (Km. 55,4) – Passo dei Giovi (Km. 101,4) – Crocetta d'Orero (Km. 130,5) – Pietralavezzara (Km.156,4) - Madonna della Guardia (Km. 173,4)
	<b>Trag. Volanti:</b>	Pasturana (km. 9,1) – Ronco Scrivia (Km. 45,7) – Carrosio (km. 65,1) – Genova Pontedecimo (km. 112,0) – Pedemonte (km. 139,2) — Campomorone (Km. 150,1) - Genova Bolzaneto (Km. 182,9)
	<b>(pass. a livello)</b>	Loc. Tullo (Km. 125,7) – Loc. Busalletta (Km. 127,0) – Serra Riccò (Km. 129,8) - Genova Loc. Trasta (Km. 184,3)
	<b>Galleria:</b>	Km.25,5 Loc. Crenna (Galleria m.200) – Km.68,7 Gavi (Galleria m.510) – Km. 72,7 Loc. Crenna (Galleria m.200) – Km. 143,8 Genova - Morigallo (Galleria m.190)